

K 18
M 77

~~1000 599~~ 129
1000 ~~717~~
1000 128

MINISTÈRE DE L'AGRICULTURE

Institut des Vins de Consommation Courante

Service du Cadastre Viticole

RECENSEMENT GÉNÉRAL DU VIGNOBLE

CADASTRE VITICOLE

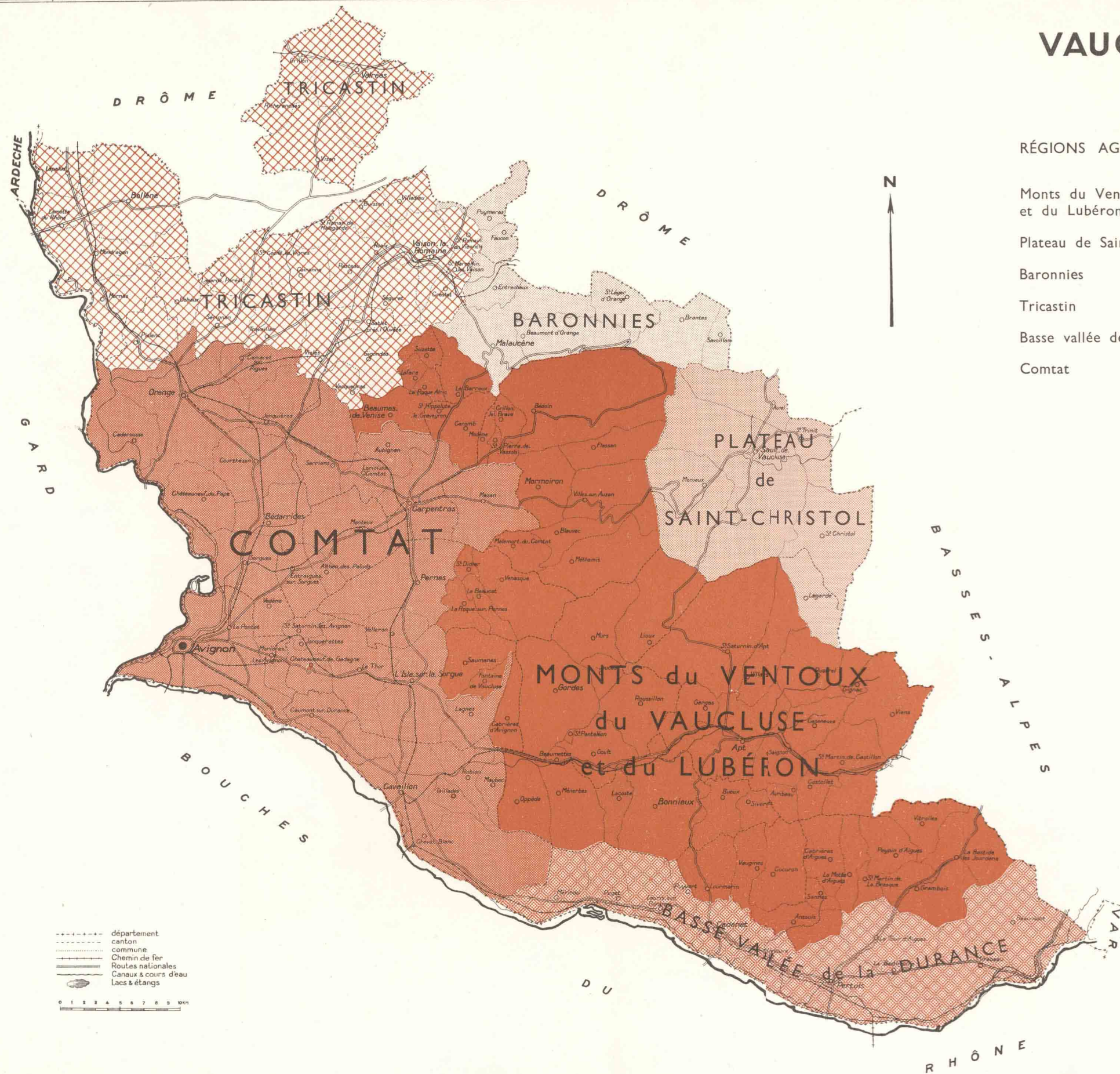


VAUCLUSE

Département n° 84


IMPRIMERIE NATIONALE

1962



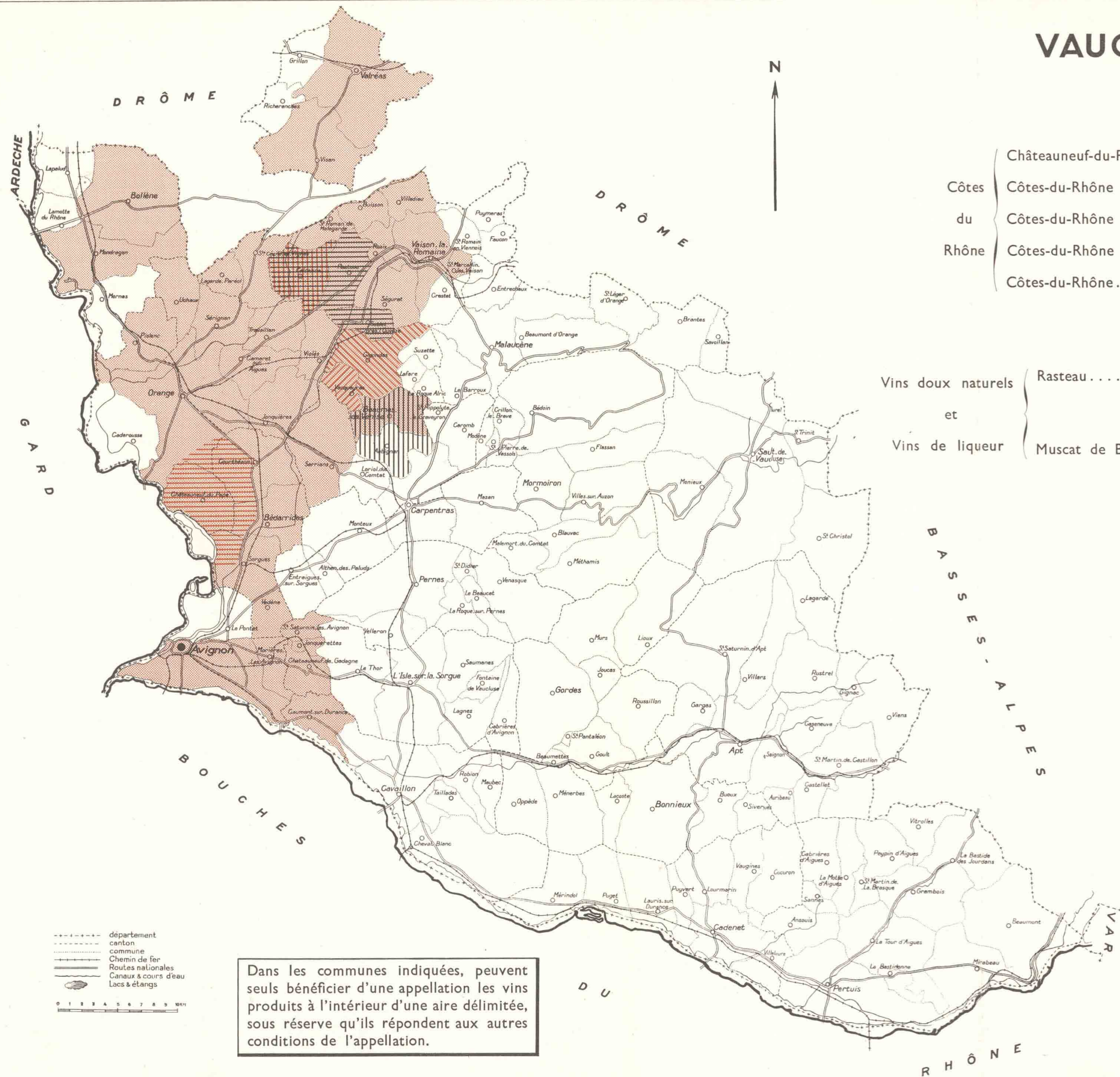
RÉGIONS AGRICOLES

- Monts du Ventoux, du Vaucluse et du Lubéron
- Plateau de Saint-Christol
- Baronnies
- Tricastin
- Basse vallée de la Durance
- Comtat



- - - - - département
 - - - - - canton
 ——— commune
 ——— Chemin de fer
 ——— Routes nationales
 ——— Canaux & cours d'eau
 ——— Lacs & étangs

VAUCLUSE (84)

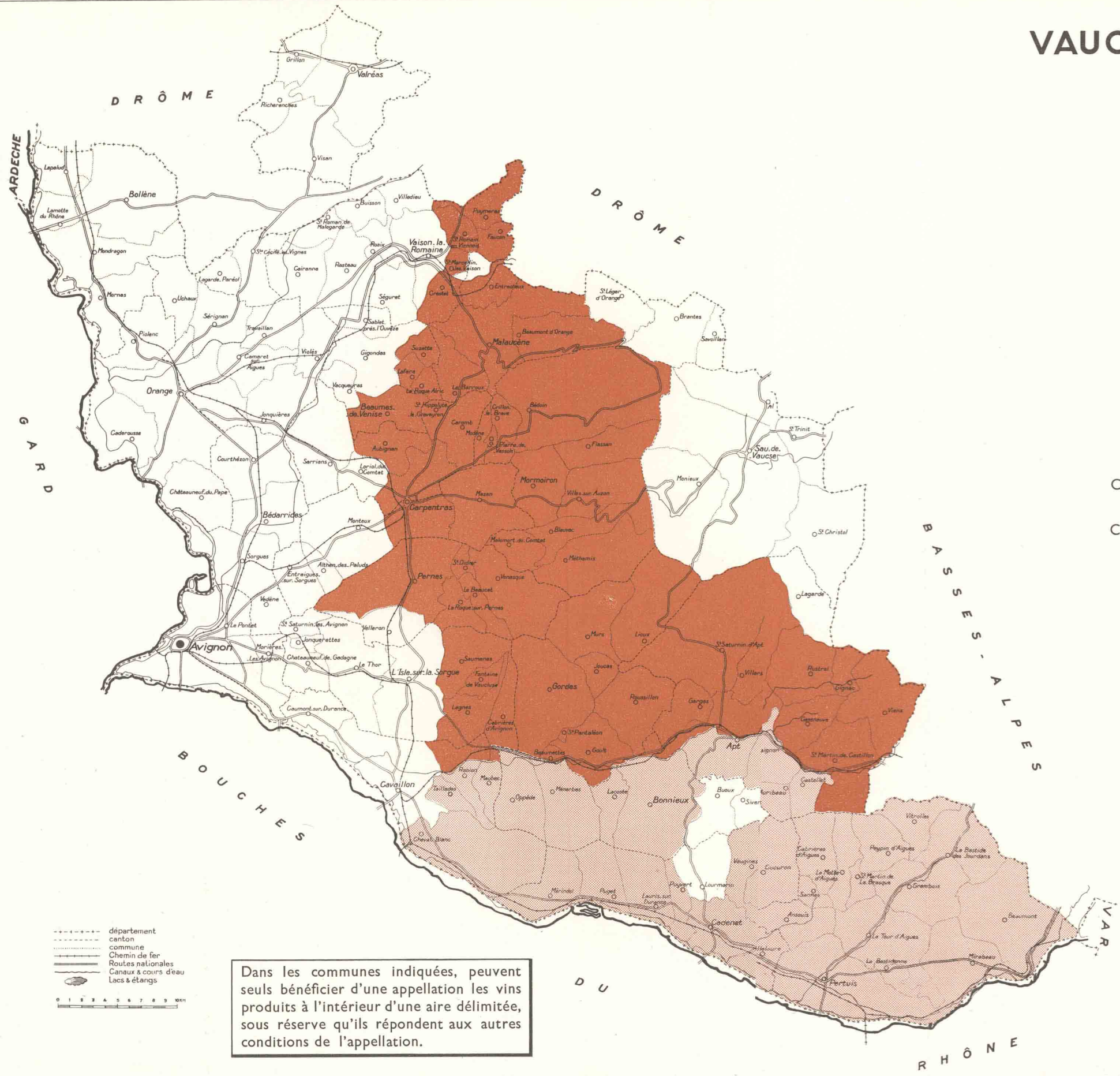


- Châteauneuf-du-Pape
- Côtes du Rhône } Côtes-du-Rhône - Cairanne.....
- } Côtes-du-Rhône - Gigondas.....
- } Côtes-du-Rhône - Vacqueyras...
- } Côtes-du-Rhône.....

- Vins doux naturels } Rasteau.....
- } et
- Vins de liqueur } Muscat de Beumes de Venise

- - - - - département
 - - - - - canton
 - - - - - commune
 - - - - - Chemin de fer
 - - - - - Routes nationales
 - - - - - Canaux & cours d'eau
 - - - - - Lacs & étangs

Dans les communes indiquées, peuvent seuls bénéficier d'une appellation les vins produits à l'intérieur d'une aire délimitée, sous réserve qu'ils répondent aux autres conditions de l'appellation.



Côtes du Ventoux
 Côtes du Lubéron

- - - - - département
 canton
 commune
 - - - - - Chemin de fer
 - - - - - Routes nationales
 - - - - - Canaux & cours d'eau
 ○ Lacs & étangs
 0 1 2 3 4 5 6 7 8 9 10 km

Dans les communes indiquées, peuvent seuls bénéficier d'une appellation les vins produits à l'intérieur d'une aire délimitée, sous réserve qu'ils répondent aux autres conditions de l'appellation.